






LEGENDE

-  Grenze räumlicher Geltungsbereich
Bebauungsplan "Gewerbegebiet Himmelreich III"
(§ 9 (7) BauGB)
-  Grenze räumlicher Geltungsbereich
Bebauungsplan "Gewerbegebiet Himmelreich IV"
(§ 9 (7) BauGB)
-  Bodeneinheit u69: Parabraunerde aus
Schmelzwasserschottern und Sanden
-  Bodeneinheit u51: Parabraunerde aus Geschiebemergel
-  Vollversiegelt ("Siedlungsbereich")

Eingriffs-Ausgleich-Bilanz

Planinhalt: EA3: Boden Bestand
 Projekt: Bebauungsplan Himmelreich IV
 Ort: Stockach
 Bauherr: Stadt Stockach
 Adenauerstr. 4, 78333 Stockach



Datum:	10.07.2023	Maßstab:	1:1500
Projek-Nr.:	5578	Blatt-Nr.:	3
Gezeichnet:	JS	Blattgröße:	A3
Geprüft:		Datensatz:	Himmelreich_IV_E4_B2_07
Anderung:	07.02.2024	Bearbeitet:	Datum: Index:
Unterschrift Landschaftsarchitekt	Unterschrift Bauherr		